

УТВЕРЖДАЮ:
Начальник отдела лесных
насаждений Карасукского лесничества
Карасукского лесничества
Фамилия, имя и отчество (при наличии)
13.10.2025
дата

Акт
лесопатологического обследования № ЦЗЛ-21-(07)-2025

лесных насаждений Карасукского лесничества (лесничество)
Новосибирской области (субъект Российской Федерации)

Способ лесопатологического обследования:

1. Визуальный ☒
2. Инструментальный ☐

Место проведения

Участковое лесничество	Урочище (дача)	Квартал	Выдел	Площадь выдела, га	Лесопатологический выдел	Площадь лесопатологического выдела, га
Баганский лесохозяйственный участок	-	148	3	6,5000	2	3,0000

Лесопатологическое обследование проведено на общей площади 3,0000 га.

Кадастровый номер участка:

-
(для участков, предоставленных в постоянное (бессрочное) пользование, аренду)

Документ о праве пользования:

- от - № -

Вид разрешенного использования лесов: -

(тип документа о праве пользования, дата, номер, вид разрешенного использования лесов)

1. Визуальное (рекогносцировочное) лесопатологическое обследование
(раздел включается в акт, в случае проведения лесопатологического обследования визуальным способом).

Наземное ☒

Дистанционное ☐

1.1. На площади 3,0000 га фактическая таксационная характеристика лесного насаждения соответствует таксационному описанию в выделе 3(2) в квартале 148.
Причины несоответствия -.

Ведомость участков с выявленными несоответствиями приведена в приложении 1 к Акту.
1.2. Лесные насаждения с нарушенной и утраченной устойчивостью выявлены на площади 0,0000 га:

Участковое лесничество	Урочище (дача)	Квартал	Выдел	Площадь (га) насаждений:		Причины ослабления, повреждения
				с нарушенной устойчивостью	с утраченной устойчивостью	
1	2	3	4	5	6	8
Баганский лесохозяйственный участок	-	148	3	-	-	УН пожар 4-10 лет СИ (867), Бактериальные заболевания берёзы (391), Бурелом прошлых лет (822)
Итого				-	-	

Состояние обследованных лесных насаждений приведено в приложениях 1.1 – 1.4 к Акту в зависимости от метода проведения ЛПО.

1.3. В обследованных лесных насаждениях прогнозируется:

Прогноз	Площадь, га
1	2
Ослабление лесных насаждений	-
Усыхание лесных насаждений различной степени	-
Развитие очагов вредных организмов	-

1.4. Обнаружено загрязнение лесного участка отходами и выбросами:

промышленными ☐

бытовыми ☐

Вид загрязнения	Размеры загрязнения			Объем, куб. м	Площадь загрязнения, га
	длина, м	ширина, м	высота, м		
1	2	3	4	5	6
-	-	-	-	-	-

ЗАКЛЮЧЕНИЕ

Оценка текущего санитарного и лесопатологического состояния лесных насаждений, назначенные профилактические мероприятия по защите лесов, заключение о необходимости проведения инструментального ЛПО.

Квартал 148 выд. 3 (2) СКС насаждения: 1,38

Участковое лесничество	Урочище (дача)	Квартал	Выдел	Площадь выдела, га	Лесопатологический выдел	Площадь лесопатологического выдела, га	Вид мероприятия	Рекомендуемый срок проведения мероприятия
1	2	3	4	5	6	7	8	9
Баганский лесохозяйственный участок	-	148	3	6,5000	2	3,0000	не назначаются	-

Дата проведения обследования: 11.09.2025.

Исполнитель работ по проведению лесопатологического обследования:

Фамилия, имя и отчество (при наличии)
Организация ЦЗЛ Новосибирской области
Подпись /

Масленок Евгений Владимирович
Должность Инженер-лесопатолог 1 категории
Телефон (383) 279-93-55

Приложение 1
к акту лесопатологического обследования
утвержденному Приказом Минприроды России от 09.11.2020 № 910

Ведомость участков леса с выявленными несоответствиями таксационным описаниям

Субъект Российской Федерации	Новосибирская область	Лесничество	Карасукское
Участковое лесничество	Баганский лесохозяйственный участок	Урочище (лесная дача)	-

Год проведения лесосуровейства	Номер квартала	Номер выдела	Площадь выдела, га	Целевое назначение лесов	Категория защитных лесов	ОЗУ	Источник данных	Номер лесопатологического выдела	Площадь лесопатологического выдела, га	Таксационная характеристика										Заложено пробных площадей	
										состав	порода	возраст, лет	средняя высота, м	средний диаметр, см	тип леса	полнота	бонитет	запас, куб. м/га	количество, шт.	Общая площадь, га	
1					ценные леса (лесостепные леса (леса, расположенные в степной зоне, лесостепной зоне, выполняющие защитные функции))	7	8	9	10	11	12	13	14	15	16	17	18	19	20	21	
1988	148	3	6,5000	защитные		ТО	x	x	5Б5ОС	Б	35	16	16	16	КСТ	0,8	2	130			
					Ф	2	3,0000	5Б5ОС	Б	35	16	16	16	КСТ	0,8	2	130				

Примечание: Фактическая таксационная характеристика лесного насаждения соответствует таксационному описанию
Условные обозначения:
ТО - таксационные описания
Ф - фактическая характеристика лесного насаждения

Исполнитель работ по проведению лесопатологического обследования:
Фамилия, имя и отчество (при наличии) Масленок Евгений Владимирович
Подпись

Результаты проведения лесонатологического обследования лесных насаждений
за сентябрь 2025 г.

[illegible]

Н - лезення не подлежат рубке; Р - деревья подлежат рубке.

Исполнитель работ по проведению лесопатологического обследования:

Масленок Евгений Владимирович

Дата составления документа

Подпись

10.10.2025

ВРЕМЕННАЯ ПРОБНАЯ ПЛОЩАДЬ № общ

1.1. Субъект Российской Федерации Новосибирская область Лесничество Карасукское
Участковое лесничество Баганский лесохозяйственный участок Урочище (дача) -
Квартал 148 Выдел 3 Площадь выдела 6,5000 га.
Лесопатологический выдел 2 Площадь лесопатологического выдела 3,0000 га.

1.2. Метод перече́та:

сплошной, ленты пере́чета, круговые площадки постоянного радиуса, реласкопические площадки
(нужное подчеркнуть).

Количество лент / площадок - шт.

Размеры площадок (длина × ширина/радиус) - м.

Размер временной пробной площади: - га.

1.3. Фактическая таксационная характеристика насаждения:

Состав 5Б5Ос возраст 35 лет тип леса КСТ полнота 0,8
бонитет 2 запас на га 130 кбм возобновление: -

1.4. Номер очага вредных организмов нет

Тип очага вредных организмов: эпизодический, хронический (нужное подчеркнуть).

Фаза развития очага вредных организмов: начальная, нарастания численности, собственно вспышка,
кризис (нужное подчеркнуть).

1.5. Причина ослабления, повреждения насаждения и время:

УН пожар 4-10 лет СИ (867), Бактериальные заболевания берёзы (391), Бурелом прошлых лет (822)

Время ослабления, повреждения: - год

Состояние насаждения: устойчивое

Средневзвешенная категория состояния насаждения: 1,38

1.6. Назначенные мероприятия:

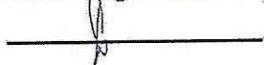
Не назначаются

Исполнитель работ по проведению лесопатологического обследования:

Фамилия, имя и отчество (при наличии)

Масленок Евгений Владимирович

Подпись



Дата составления документа

11.09.2025

ВЕДОМОСТЬ ПЕРЕЧЕТА ДЕРЕВЬЕВ

(для сплошного, ленточного и перечета на круговых площадках постоянного радиуса)

Порода: БЕРЕЗА повислая

Средневзвешенная категория состояния 1,40

Ступени толщины, см	Количество деревьев по категориям состояния, шт.																Всего	
	1		2		3		4		5		5 (а,б,в)			5 (г,д,е)			шт./куб. м	в том числе подлежит
	Н	З	Н	З	Н	З	Н	З	Н	З	Н	З	О	Н	З	О		
1	2	3	4	5	6	7	8	9	10	11	12	13	14	15	16	17	18	19
Итого, шт.																		
Итого, куб.м.																		
Итого, % от запаса по породе	75			20										5			100	5

Причины назначения в рубку деревьев категорий состояния:

- 1 _____
- 2 _____
- 3 _____
- 4 _____

Порода: ОСИНА

Средневзвешенная категория состояния 1,35

Ступени толщины, см	Количество деревьев по категориям состояния, шт.																Всего	
	1		2		3		4		5		5 (а,б,в)			5 (г,д,е)			шт./куб. м	в том числе подлежит
	Н	З	Н	З	Н	З	Н	З	Н	З	Н	З	О	Н	З	О		
1	2	3	4	5	6	7	8	9	10	11	12	13	14	15	16	17	18	19
Итого, шт.																		
Итого, куб.м.																		
Итого, % от запаса по породе	80			15											5		100	5

Причины назначения в рубку деревьев категорий состояния:

- 1 _____
- 2 _____
- 3 _____
- 4 _____

Порода: ББ5Ос

Средневзвешенная категория состояния 1,38

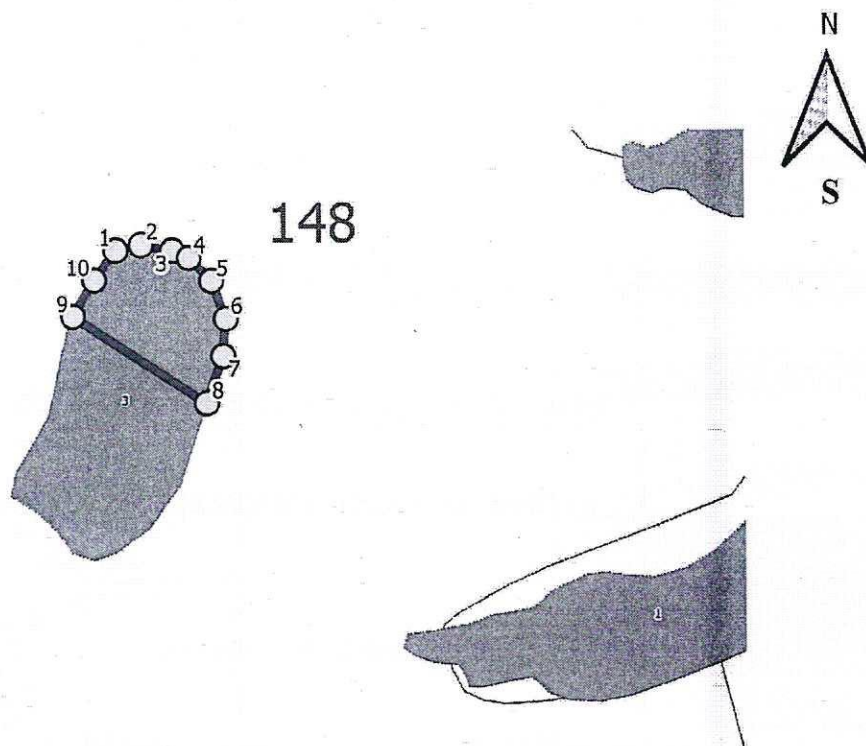
Ступени толщины, см	Количество деревьев по категориям состояния, шт.																Всего	
	1		2		3		4		5		5 (а,б,в)			5 (г,д,е)			шт./куб. м	в том числе подлежит
	Н	З	Н	З	Н	З	Н	З	Н	З	Н	З	О	Н	З	О		
1	2	3	4	5	6	7	8	9	10	11	12	13	14	15	16	17	18	19
Итого, шт.																		
Итого, куб.м.																		
Итого, % от запаса по насаждению	77,5			17,5										2,5	2,5		100	5

Условные обозначения:

Н - не заселено (не поражено, не повреждено), З - заселено стволовыми вредителями (поражено болезнями, повреждено огнем), О - отработано вредителями.

Абрис участка

M 1:10 000



Условные обозначения:

- Характерные точки по границам лесопатологических выделов
- ▭ Границы участка (границы проведения ЛПО)
- 3 Точки, начала, конца и поворота ленты перечета
- ... Лента перечета


№ квартала	№ выдела	№ лесопатологического выдела	Размеры ленты (круговой площади) перечета					Координаты начала, конца и поворотов ленты перечета? центров круговых площадей перечета	
			№ ленты (площадь)	длина, м	ширина, м	радиус, м	площадь, га	N (широта)	E (долгота)
148	3	2	-	-	-	-	3	-	-

Пространственное размещение лесопатологических выделов
(включается в Акт при выделении лесопатологических выделов, для указания пространственного
расположения поврежденных и погибших насаждений)

пп	Широта, °	Долгота, °	Линия	Длина, м
1	53.76705	77.40607	1-2	37.2
2	53.76714	77.40662	2-3	45.1
3	53.76708	77.4073	3-4	26.1
4	53.76699	77.40767	4-5	46.3
5	53.76671	77.40818	5-6	58.6
6	53.76623	77.40853	6-7	53.7
7	53.76575	77.40852	7-8	72.2
8	53.76512	77.40821	8-9	229.3
9	53.76617	77.40521	9-10	60.8
10	53.76665	77.40564	10-1	53.1

Исполнитель работ по проведению лесопатологического обследования:

ФИО Масленок Е.В.

Подпись 

Дата составления документа 11.09.2025